

LANTMÄTERIMYNDIGHETEN  
Östersunds kommun



KARTA

Upprättad år  
2008

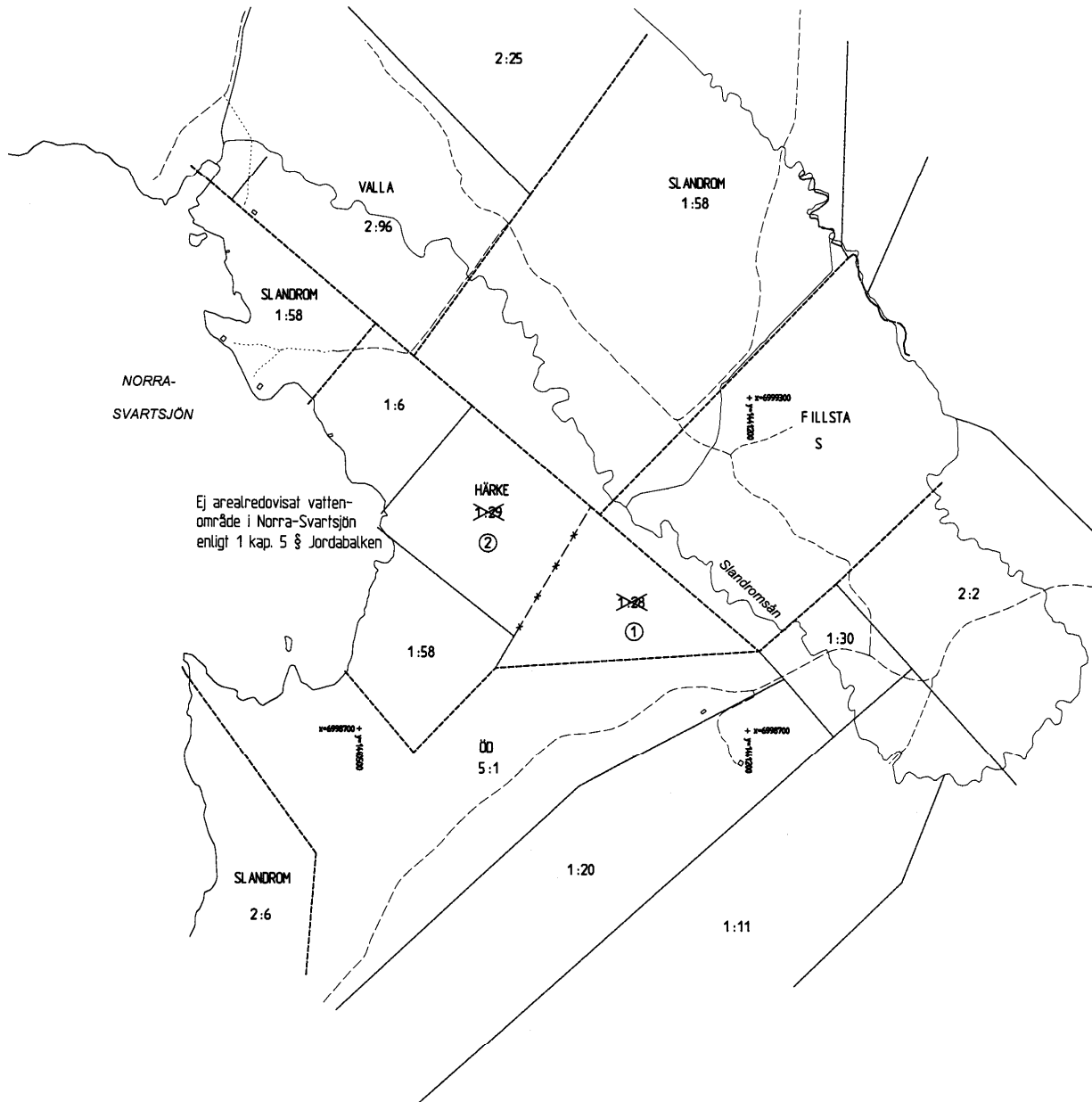
Dnr  
2008.6044

Aktbilaga  
KA

Arende  
Fastighetsreglering berörande Härke 1:28, 1:29  
och Sländrom 6:1.

Kommun	Östersund	Län	Jämtland
Registerområde	Östersund		
Registreringsbevis	2008-11-13		
Registreringsdatum	2008-11-13		
Förordningsantagare	 Lina Höglberg		
	 Kristin Holm För lantmäterimyndigheten		

FASTIGHETSÄTTSLIG BESKRIVNING, aktbilaga BE  
Fig 1-2 till Sländrom 6:1



Framställd genom	Skala	Koordinatsystem
Utdrag ur ekonomiska kartan	18000	RT90 25 gon V
	Reg. karta, lägesangivning	Beteckningsstandard
	Östersund	HMK

2008-10-13